





























































Relação e Localização entre Pontos de Apoio			LEGENDA			
Comissão Executiva Trilha Caminho da Ibiapaba			Local de pouso			
Qualquer dúvida ou sugestão por favor entre em contato conosco.			Alimentação			
			Internet			
email: <a href="mailto:trilhacaminhosdaibiapaba@gmail.com">trilhacaminhosdaibiapaba@gmail.com</a> site: <a href="http://www.trilhacaminhosdaibiapaba.com.br">www.trilhacaminhosdaibiapaba.com.br</a> tel: (85) 9 98859-5306			Edição 1			
INFORMAÇÕES IMPORTANTES						
Esse material é um instrumento de apoio ao planejamento da viagem de forma autônoma ou operada. Aqui relacionamos todas as informações necessárias para que os visitantes da Trilha Caminhos da Ibiapaba possam planejar sua viagem, conhecer a infraestrutura disponível, seja para pernoite, seja para apoio de descanso rápido, ou alimentação. É fundamental entender e estudar a infraestrutura disponível para que não tenha surpresas ao longo da viagem. Importante entrar em contato com os apoios disponíveis na lista para que possam analisar a disponibilidade de atendimento no período de sua passagem, caso opte por fazer de forma autônoma. A infraestrutura disponível é muito simples, veja a legenda que atribui as características dos locais com serviços ou espaço disponível aos usuários. Caso tenha estrutura de acampamento é importante que leve para a viagem, alguns pontos abaixo relacionados não terão infraestrutura disponível e o disposto são espaços onde o acampamento pode ser montado nas imediações da propriedade.						
Não esqueça de fazer suas reservas antecipadamente, caso opte por fazer de forma autônoma, caso contrário entre em contato com um dos operadores de apoio disponíveis no site da Trilha						
Esta planilha dispõe das informações a partir da região de Tianguá - CE, para início no Acarape até Parque Nacional de Ubajara, sentido da Trilha para Parque Nacional de Sete Cidades. Compondo um percurso de 185 km .						
Destino/ Município/ Bairro	Trecho	Localização	Estabelecimento	Telefone	site/ email /instagram	Informações
Tianguá- CE	TRILHA DAS FENDAS	3°45'20.49"S / 40°54'17.99"O	SINHA ECO Pousada	88 92172737	<a href="mailto:reservas@hotelsinha.com.br">reservas@hotelsinha.com.br</a>	
			SÍTIO DO BOSCO	88 94448967	<a href="http://www.sitiodobosco.com.br">www.sitiodobosco.com.br</a>	
					@sitiodobosco	
					OBS: O Sítio do Bosco está a 7.9km da rodoviária e a 2.3km da entrada do ACARAPE	
Diária de: 200 a 600 reais						
ENTRADA DA TRILHA COMUNIDADE DO ACARAPE						
Tianguá- CE- Acarape	TRILHA DAS FENDAS	3°45'20.49"S / 40°54'17.99"O	ECO PARK SALVATORY	88 9497-5264	<a href="https://www.instagram.com/salvatory_eco_park_">@salvatory_eco_park_</a>	Restaurante e empreendimento visitação 
			VILA NA MATA	88 92881798	<a href="https://www.instagram.com/reservavilanamata">@reservavilanamata</a>	Restaurante e empreendimento visitação 
Tianguá- CE- Itaguaruna	TRILHA DOS MIRANTES	3°49'19.96"S / 40°54'16.30"O	CACHOEIRA DO PINGA	88 97326152	<a href="https://www.instagram.com/cachoeirasdopinga">@cachoeirasdopinga</a>	
			SITIO DE BAIXO			2 km para dentro do bairro
			VENDA DO SR RAIMUNDO	Venda do Sr. Raimundo, uns 100 m para dentro do bairro/ apoio e ponto focal no bairro. Anastacio/ filho do sr. Raimundo com possibilidade de pouso e banho. 		
			PADARIA PÃO DA VIDA			
			COMUNIDADE DE JANEIRO	comunidade com estrutura com padaria e comercio local 		
			COMUNIDADE SITIO DA LAGE	comunidade com estrutura com padaria e comercio local 		
Destino/ Município/ Bairro	Trecho	Localização	Estabelecimento	Telefone	site/ email	Informações
Ubajara	CIRCUITO DAS CACHOEIRAS	3°50'17.88"S / 40°53'53.02"O	VALE DA NEBLINA	88 994917991	<a href="https://www.instagram.com/valedaneblinapousada">@valedaneblinapousada</a>	
			RECANTO FLOR MARACUJA	88 988327990	<a href="https://www.instagram.com/recantoflordemaracuja">@recantoflordemaracuja</a>	 Funcionamento 07 as 18 hrs restaurante e visita
			CHICO DA MURIMBECA	88 999937270		Entrada do parque com acesso a trilha. comida caseira por agendamento com possibilidade de camping 
Acesso a trilha do Parque Nacional de Ubajra e seus atrativos						
Ubajara- CE	CIRCUITO DAS CACHOEIRAS	3°50'17.88"S / 40°53'53.02"O	CAFE DONZELO	88 996008961	<a href="https://www.instagram.com/cafef.donzelo">@cafef.donzelo</a>	Café localizado no Parque Nacional de Ubajara Funcionamento de terça a domingo das 8h as 17h 
			POUSADA GRUTA	88 998060333	<a href="https://www.instagram.com/pousadagruta">@pousadagruta</a>	700 m do Centro de Visitantes do Parque Nacional de Ubajara, dispõe de kit café da manhã. 

Destino/ Município/ Bairro	Trecho	Localização	Estabelecimento	Telefone	site/ email	Informações
Ubajara- CE	CIRCUITO DAS CACHOEIRAS	3°50'17.88"S / 40°53'53.02"O	RESTAURANTE MARIA BONITA	88 999290179	@restaurantemariabonitauj	2 km do Centro de Visitantes do Parque Nacional de Ubajara Horários de Quarta a Domingo de 11 às 23hrs  
			SITIO DO ALEMÃO	88 999614645	<a href="http://www.sitio-do-alemao.20fr.com">http://www.sitio-do-alemao.20fr.com</a>	Dispõe de kit café da manhã/ Possui 5 chalés/ 3 com banheiro e 2 com WC externo Diárias entre R\$ 150 a R\$ 240   
	TRILHA DOS ENGENHOS	3°53'14.82"S / 40°54'51.66"O	HOTEL FAZENDA ENGENHO VELHO	89 996876400	@engenhovelhoubj	3,2 km da trilha, café da manhã, chalés e empreendimento visitação.   
			POUSADA ACONCHEGO DA SERRA	85 988843547	@pousadaaconchegoserraubj	600 m da trilha   
			SITIO DUDÉ	88 993678378		   Estrutura de piscinas, WC e funcionamento das 8hs as 17hs
			ALAMBIQUE DO LUCIANO			Ponto de venda de derivados da cana/ WC/ ponto de apoio rural
			PARÓQUIA SÃO JOÃO BATISTA			Possibilidade de apoio/ hospedagem/ e mercadinho
			RR MERCADINHO	88 93440634	@rrmercadinho_	
			FAZENDA SANTO EXPEDITO	88 992724538	@fazendastoexpedito	Bairro com infraestrutura de alimentação proximo a Fazenda Santo Expedito 
	Ubajara- CE- Comunidade de Jaburana					
Ubajara- CE- Comunidade do Boi Morto	TRILHA DO BOI MORTO	3°52'55.98"S / 41° 0'52.06"O	BOI MORTO	88 94066168	@cachoeira_do_boi_morto	Lanchonete proximo a Igreja/ represa/ vários restaurantes e apoios 
Destino/ Município/ Bairro	Trecho	Localização	Estabelecimento	Telefone	site/ email	Informações
Ibiapina- CE- Comunidade de Santo Antonio da Pindoba	TRILHA DE IBIAPINA	3°56'41.73"S / 41° 3'59.97"O	ASSOCIAÇÃO COMUNITÁRIA	88 993395402		André - Apoio na sede da Associação   
			CASA DO DIEGO	88 992067566		Diego apoio do Bairro, na casa dele é possivel hospedagem só com agendamento  
			CASA DA D. RAIMUNDA			D. Raimunda oferece alimentação com agendamento e se precisar de pouso tbm   
Destino/ Município/ Bairro	Trecho	Localização	Estabelecimento	Telefone	site/ email	Informações
São João da Frenteira- PI	TRILHA DO CARRASCO	3°56'30.14"S / 41°15'29.62"O	POUSADA SÃO JOÃO BATISTA 2	86 981030445		Maria Luzanira/ pousada com 8 aptos/   
			POSTO RESTA BURGUER	86 981926043		 
			MERCADO DO JOAQUIM	86 981578896		 
São João da Frenteira- PI- Comunidade Malhada das Pedras	TRILHA DA MALHADA	4° 0'16.71"S / 41°18'11.65"O	CASA DO BAICA	86 981233089		 
			BAR DO EDILSON	86 988727954		 
Destino/ Município/ Bairro	Trecho	Localização	Estabelecimento	Telefone	site/ email	Informações
Brasileira - PI- Comunidade do Belmonte	TRILHA FAZENDA BELLO MONTE	4° 3'7.84"S - 41°23'57.09"O	CASA DA D. LUZANIRA	86 995666472	Contato com Jardel filho D. Luzanira	Casa simples com alpendre/ WC  
Brasileira- PI- Comunidade Barroca			CASA DO ADÃO	86 981926116		
Brasileira- PI- Comunidade Saco dos Polidóros	TRILHA DOS POLIDOROS	4° 8'48.63"S / 41°24'50.13"O	COMUNIDADE	Observatorio Astronomico gastronomia/ mel/ queijo/ doce de leite/ banho de açude e museu 		
			CASA DA SILVIA	86 999422632	ponto focal da comunidade	  
			ALIMENTAÇÃO ELISANGELA	86 988274429		 
	TRILHA DA ENERGIA	4° 5'15.11"S / 41°33'43.40"O	PONTO DE APOIO FOTOVOLTAICA	86 981771316	Michele	apoio de água

Destino/ Município/ Bairro	Trecho	Localização	Estabelecimento	Telefone	site/ email	Informações
Brasileira- PI- Comunidade Saco dos Polidóros	TRILHA DA ENERGIA	4° 5'15.11"S / 41°33'43.40"O	CASA DO SR BOI	86 999347764	Marquinhos	   
Brasileira- PI- Comunidade de Piçarra	BR	4° 8'2.74"S / 41°36'58.87"O	POUSADA NOVA VENEZA	11 983748491 63 991392096	Elisangela	Diárias de R\$ 80,00 -R\$ 100,00Café da manhã   
Brasileira- PI- Comunidade de Bom Jardim	TRILHA DO BOM GOSTO	4° 6'18.60"S / 41°41'53.03"O 4° 8'2.74"S / 41°36'58.87"O	ROCHINHA	86 99668735  86 99582891	Rochinha e Erinaldo	   
Destino/ Município/ Bairro	Trecho	Localização	Estabelecimento	Telefone	site/ email	Informações
Piracuruca- PI	TRILHA DO BOM GOSTO	4° 6'18.60"S / 41°41'53.03"O 4° 8'2.74"S / 41°36'58.87"O	OCA TOCARIJUS	86 99800-2141	<a href="mailto:contato@ocatocarijusecopousa.com">contato@ocatocarijusecopousa.com</a>	    Diárias de R\$ 200,00 a R\$ 550,00
			QUINTAL DO CURIÓLOGO	86 981467412		   

**Acesso ao Parque Nacional de Sete Cidades e seus atrativos**