

























































Relação e Localização entre Pontos de Apoio Comissão Executiva Trilha Caminho da Ibiapaba Qualquer dúvida ou sugestão por favor entre em contato conosco. email: trilhacaminhosdaibiapaba@gmail.com www.caminhosdaibiapaba.com.br tel: (85) 9 98859-5306			LEGENDA Local de pouso alimentação Internet		 	
Edição 1						
INFORMAÇÕES IMPORTANTES Esse material é um instrumento de apoio ao planejamento da viagem de forma autônoma ou operada. Aqui relacionamos todas as informações necessárias para que os visitantes da Trilha Caminhos da Ibiapaba possam planejar sua viagem, conhecer a infraestrutura disponível, seja para pernoite, seja para apoio de descanso rápido, ou alimentação. É fundamental entender e estudar a infraestrutura disponível para que não tenha surpresas ao longo da viagem. Importante entrar em contato com os apoios disponíveis na lista para que possam analisar a disponibilidade de atendimento no período de sua passagem, caso opte por fazer de forma autônoma. A infraestrutura disponível é muito simples, veja a legenda que atribui as características dos locais com serviços ou espaço disponível aos usuários. Caso tenha estrutura de acampamento é importante que leve para a viagem, alguns pontos abaixo relacionados não terão infraestrutura disponível e o disposto são espaços onde o acampamento pode ser montado nas imediações da propriedade.						
Não esqueça de fazer suas reservas antecipadamente, caso opte por fazer de forma autônoma, caso contrário entre em contato com um dos operadores de apoio disponíveis no site da Trilha						
Esta planilha dispõe das informações a partir do Parque Nacional de 7 Cidades sentido da Trilha Caminhos da Ibiapaba para o Parque Nacional de Ubajara passando pela APA da Ibiapaba, compondo um percurso dividido em trechos conforme a planilha totalizando 185 km de distancia .						
Destino/ Município/ Bairro	Trecho	Localização	Estabelecimento	Telefone	site/ email /instagram	Informações
Acesso ao Parque Nacional de Sete Cidades e seus atrativos						
Piracuruca- PI	TRILHA DO BOM GOSTO	4° 6'18.60"S / 41°41'53.03"O 4° 8'2.74"S / 41°36'58.87"O	QUINTAL DO CURIÓLOGO	86 981467412		
			OCA TOCARIJUS	86 99800-2141	contato@ocatocarijusecopusada.com	Diárias de R\$ 200,00 a R\$ 550,00 
Destino/ Município/ Bairro	Trecho	Localização	Estabelecimento	Telefone	site/ email /instagram	Informações
Brasileira- PI- Comunidade de Bom Jardim	TRILHA DO BOM GOSTO	4° 6'18.60"S / 41°41'53.03"O 4° 8'2.74"S / 41°36'58.87"O	ROCHINHA	86 99668735 86 99582891	Rochinha e Erinaldo	
Brasileira- PI- Comunidade de Piçarra	BR	4° 8'2.74"S / 41°36'58.87"O	POUSADA NOVA VENEZA	11 983748491 63 991392096	Elisangela	Diárias de R\$ 80,00 -R\$ 100,00Café da manhã 
Brasileira- PI- Comunidade Saco dos Polidóros	TRILHA DA ENERGIA	4° 5'15.11"S / 41°33'43.40"O	CASA DO SR BOI	86 999347764	Marquinhos	
			PONTO DE APOIO FOTOVOLTAICA	86 981771316	Michele	apoio de água
	TRILHA DOS POLIDOROS	4° 8'48.63"S / 41°24'50.13"O	COMUNIDADE	Observatorio Astronomico gastronomia/ mel/ queijo/ doce de leite/ banho de açude e museu		
			CASA DA SILVIA	86 999422632	ponto focal da comunidade	
Brasileira- PI- Comunidade Barroca	TRILHA FAZENDA BELLO MONTE	4° 3'7.84"S - 41°23'57.09"O	ALIMENTAÇÃO ELISANGELA	86 988274429		
CASA DO ADÃO			86 981926116			
Brasileira - PI- Comunidade do Belmonte			CASA DA D. LUZANIRA	86 995666472	contato com Jardel filho D. Luzanira	Casa simples com alpendre/ WC 
Destino/ Município/ Bairro	Trecho	Localização	Estabelecimento	Telefone	site/ email	Informações
São João da Fronteira- PI- Comunidade Malhada das Pedras	TRILHA DA MALHADA	4° 0'16.71"S / 41°18'11.65"O	BAR DO EDILSON	86 988727954		
			CASA DO BAICA	86 981233089		
São João da Fronteira- PI	TRILHA DO CARRASCO	3°56'30.14"S / 41°15'29.62"O	POUSADA SÃO JOÃO BATISTA 2	86 981030445		Maria Luzanira/ pousada com 8 aptos/ 
			POSTO RESTA BURGUER	86 981926043		
			MERCADO DO JOAQUIM	86 981578896		

Destino/ Município/ Bairro	Trecho	Localização	Estabelecimento	Telefone	site/ email	Informações
Ibiapina- CE- Comunidade de Santo Antonio da Pindoba	TRILHA DE IBIAPINA	3°56'41.73"S / 41° 3'59.97"O	ASSOCIAÇÃO COMUNITÁRIA	88 993395402		André - Apoio na sede da Associação   
			CASA DO DIEGO	88 992067566		Diego apoio do Bairro, na casa dele é possivel hospedagem só com agendamento   
			CASA DA D. RAIMUNDA			D. Raimunda oferece alimentação com agendamento e se precisar de pouso tbm   
Destino/ Município/ Bairro	Trecho	Localização	Estabelecimento	Telefone	site/ email	Informações
Ubajara- CE- Comunidade do Boi Morto	TRILHA DO BOI MORTO	3°52'55.98"S / 41° 0'52.06"O	BOI MORTO	88 94066168	@cachoeira_do_boi_morto	Lanchonete proximo a Igreja/ represa/ vários restaurantes e apoios 
Ubajara- CE- Comunidade de Jaburana	TRILHA DOS ENGENHOS	3°53'14.82"S / 40°54'51.66"O	FAZENDA SANTO EXPEDITO	88 992724538	@fazendastoexpedito	Bairro com infraestrutura de alimentação proximo a Fazenda Santo Expedito 
Ubajara- CE	TRILHA DOS ENGENHOS	3°53'14.82"S / 40°54'51.66"O	RR MERCADINHO	88 93440634	@rrmercadinho_	
			PARÓQUIA SÃO JOÃO BATISTA	Possibilidade de apoio/ hospedagem/ e mercadinho		
			ALAMBIQUE DO LUCIANO	Ponto de venda de derivados da cana/ WC/ ponto de apoio rural		
			SITIO DUDÉ	88 993678378		estrutura de piscinas, WC e funcinamen das 8hs as 17hs  
			POUSADA ACONCHEGO DA SERRA	85 988843547	@pousadaaconchegoserrau	600 m da trilha   
	CIRCUITO DAS CACHOEIRAS	3°50'17.88"S / 40°53'53.02"O	SITIO DO ALEMÃO			Dispõe de kit café da manhã/ Possui 5 chalés/ 3 com banheiro e 2 com WC externo Diárias entre R\$ 150 a R\$ 240   
			HOTEL FAZENDA ENGENHO VELHO	89 996876400	@engenhovelhoubj	3,2 km da trilha, café da manhã, chalés e empreendimento visitação.
Acesso a trilha do Parque Nacional de Ubajara e seus atrativos						
Ubajara- CE	CIRCUITO DAS CACHOEIRAS	3°50'17.88"S / 40°53'53.02"O	POUSADA GRUTA	88 998060333	@pousadagruta	700 m do Centro de Visitantes do Parque Nacional de Ubajara, dispõe de kit café da manhã.   
			RESTAURANTE MARIA BONITA	88 999290179	@restaurantemariabonitaubj	2 km do Centro de Visitantes do Parque Nacional de Ubajara Horários de Quarta a Domingo de 11 às 23hrs  
			CAFE DONZELO	88 996008961	@cafe.donzelo	Ubajara Funcionamento de terça a domingo das 8h as 17h  
			CHICO DA MURIMBECA	88 999937270		Entrada do parque com acesso a trilha. comida caseira por agendamento com possibilidade de camping   
			RECANTO FLOR MARACUJA	88 988327990	@recantoflordemaracuja	Funcionamento 07 as 18 hrs restaurante e visita   
			VALE DA NEBLINA	88 994917991		  
Destino/ Município/ Bairro	Trecho	Localização	Estabelecimento	Telefone	site/ email	Informações
Tanguá- CE- Itaguaruna	TRILHA DOS MIRANTES	3°49'19.96"S / 40°54'16.30"O	COMUNIDADE SITIO DA LAGE	Comunidade com estrutura com padaria e comercio local		
			COMUNIDADE DE JANEIRO	Comunidade com estrutura com padaria e comercio local		
			VENDA DO SR RAIMUNDO	Venda do Sr. Raimundo, uns 100 m para dentro do bairro/ apoio e ponto focal no bairro. Anastacio/ filho do sr. Raimundo com possibilidade de pouso e banho.		

Destino/ Município/ Bairro	Trecho	Localização	Estabelecimento	Telefone	site/ email	Informações
Tianguá- CE- Itaguairuna	TRILHA DOS MIRANTES	3°49'19.96"S / 40°54'16.30"O	PADARIA PÃO DA VIDA			
			SÍTIO DE BAIXO			2 km para dentro do bairro
			CACHOEIRA DO PINGA	88 97326152	@cachoeirasdopinga	  
Tianguá- CE- Acarape	TRILHA DAS FENDAS	3°45'20.49"S / 40°54'17.99"O	VILA NA MATA	88 92881798	@reservavilanamata	Restaurante e empreendimento visitação   
			ECO PARK SALVATORY	88 9497-5264	@salvatory_eco_park_	Restaurante e empreendimento visitação  
CHEGADA AO FINAL DA TRILHA COMUNIDADE DO ACARAPE						
Tianguá- CE	TRILHA DAS FENDAS	3°45'20.49"S / 40°54'17.99"O	SÍTIO DO BOSCO	88 94448967	www.sitiodobosco.com.br	  
					@sitiodobosco	
					OBS: O Sítio do Bosco está a 7.9km da rodoviária e a 2.3km da entrada do ACARAPE	Diária de: 200 a 600 reais
		SINHA ECO POUSADA	88 92172737	reservas@hotelsinha.com.br	  	